

## **PLÀNOLS**

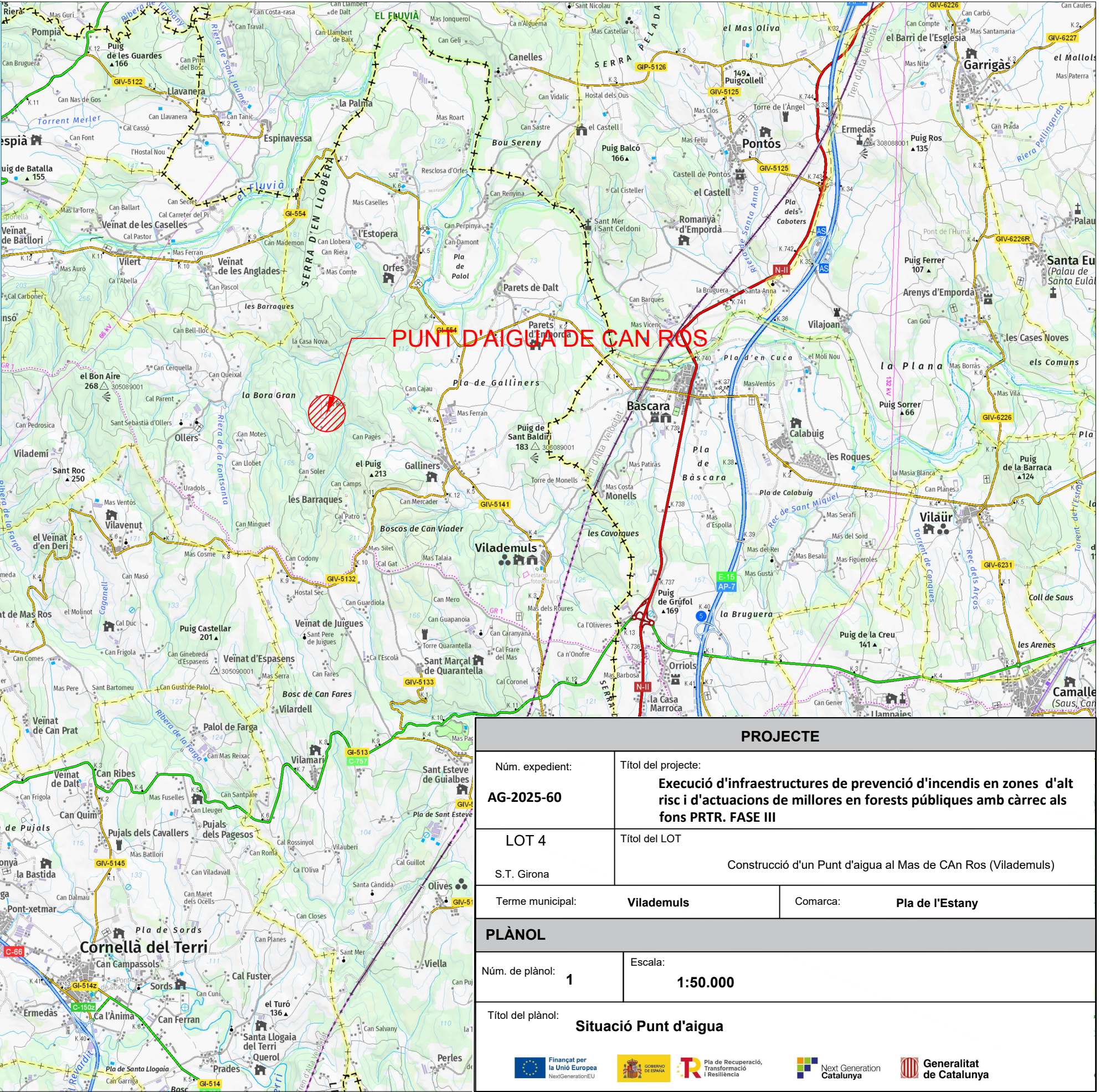
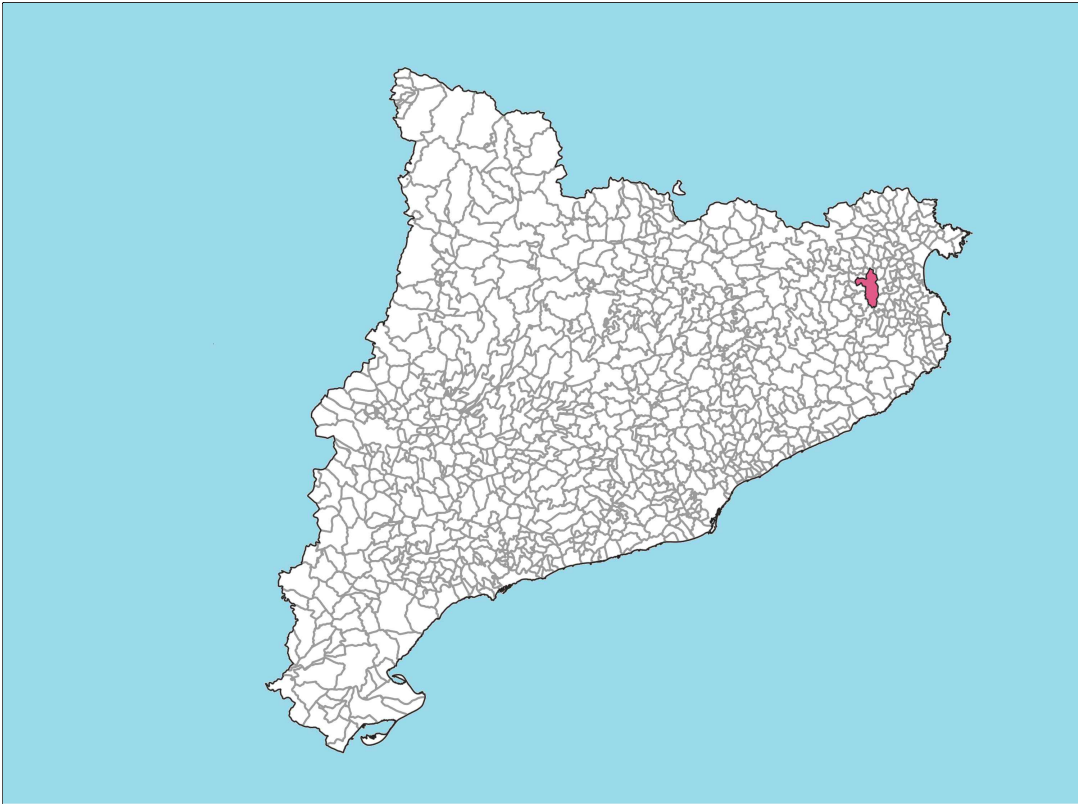
**LOT 4. “Construcció dels Punts d’aigua per Prevenció d’incendis de l’àrea de Girona: Can Ros (Vilademuls) i de Rabós (Rabós)”**  
**EXP.; AG-2025-60**






## ÍNDIX PER CADA PUNT D'AIGUA

- P1 Plànol de Situació
- P2 Plànol de situació detall Orto
- P3 Plànol de geometria del dipòsit
- P4 Plànol d'Actuacions:
  - P4-1 Plànol d'Actuacions prèvies
  - P4-2 Plànol d'estructures
  - P4-3 Plànol d'instal·lacions
  - P 4-4 Plànol de treballs complementaris

## **01.Construcció del punt d'aigua per Prevenció d'incendis de Can Ros (Vilademuls)**





| PROJECTE  |  |          |                  |
|---|--|----------|------------------|
| Núm. expedient:   | Títol del projecte:  |          |                  |
| AG-2025-60  | Execució d'infraestructures de prevenció d'incendis en zones d'alt risc i d'actuacions de millores en forests públiques amb càrrec als fons PRTR. FASE III |          |                  |
| LOT 4   | Títol del LOT  |          |                  |
| S.T. Girona   | Construcció d'un Punt d'aigua al Mas de CAn Ros (Vilademuls)   |          |                  |
| Terme municipal:  | Vilademuls   | Comarca: | Pla de l'Estanty |
| PLÀNOL  |  |          |                  |
| Núm. de plànol:   | 1  | Escala:  | 1:50.000         |
| Títol del plànol: Situació Punt d'aigua   |  |          |                  |
| <div><div> Financiat per la Unió Europea<br/>NextGenerationEU</div><div> GOVERN DE CATALUNYA</div><div> Pla de Recuperació, Transformació i Resiliència</div><div> Next Generation Catalunya</div><div> Generalitat de Catalunya</div></div> |  |          |                  |





LLEGENDA

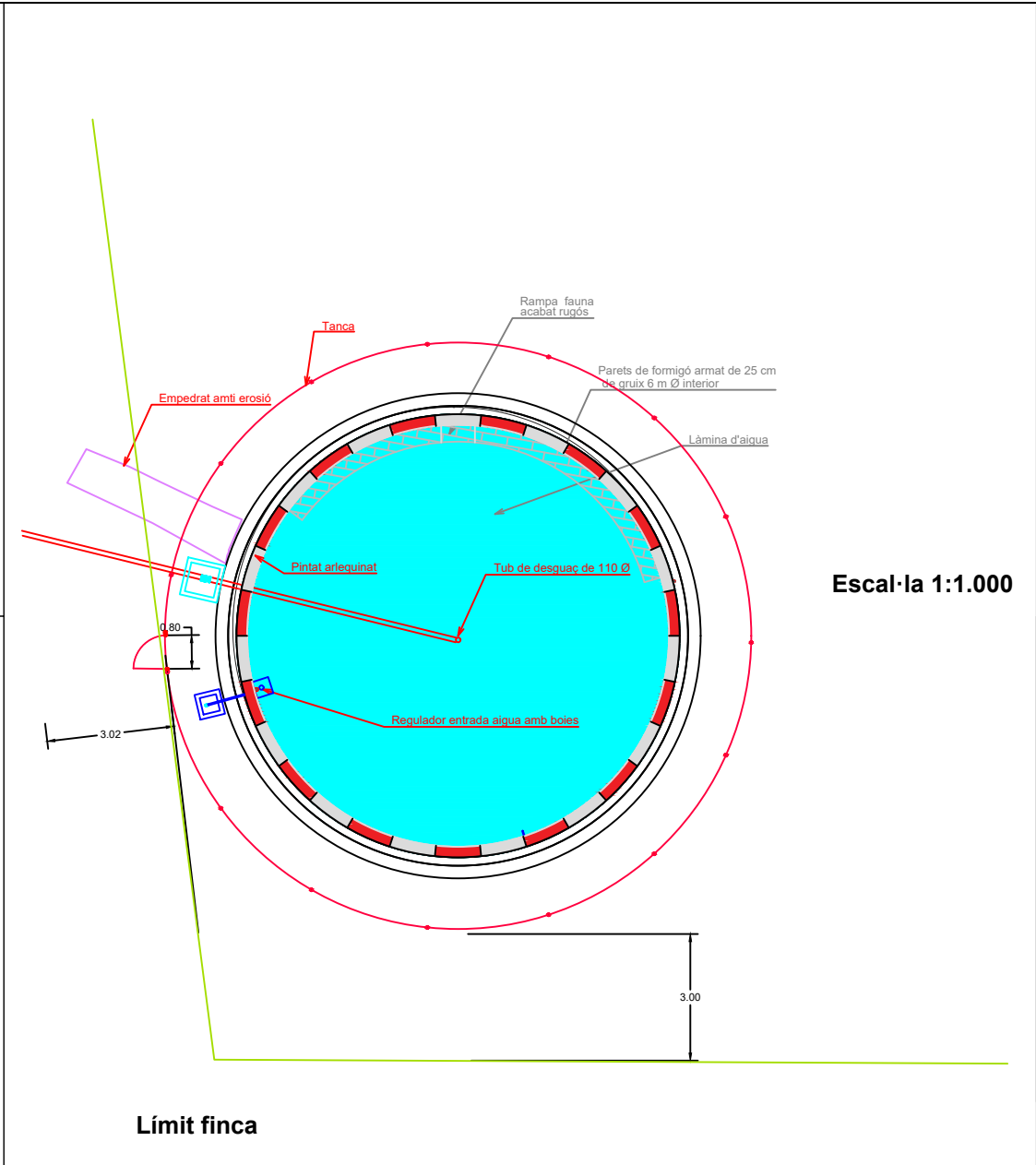
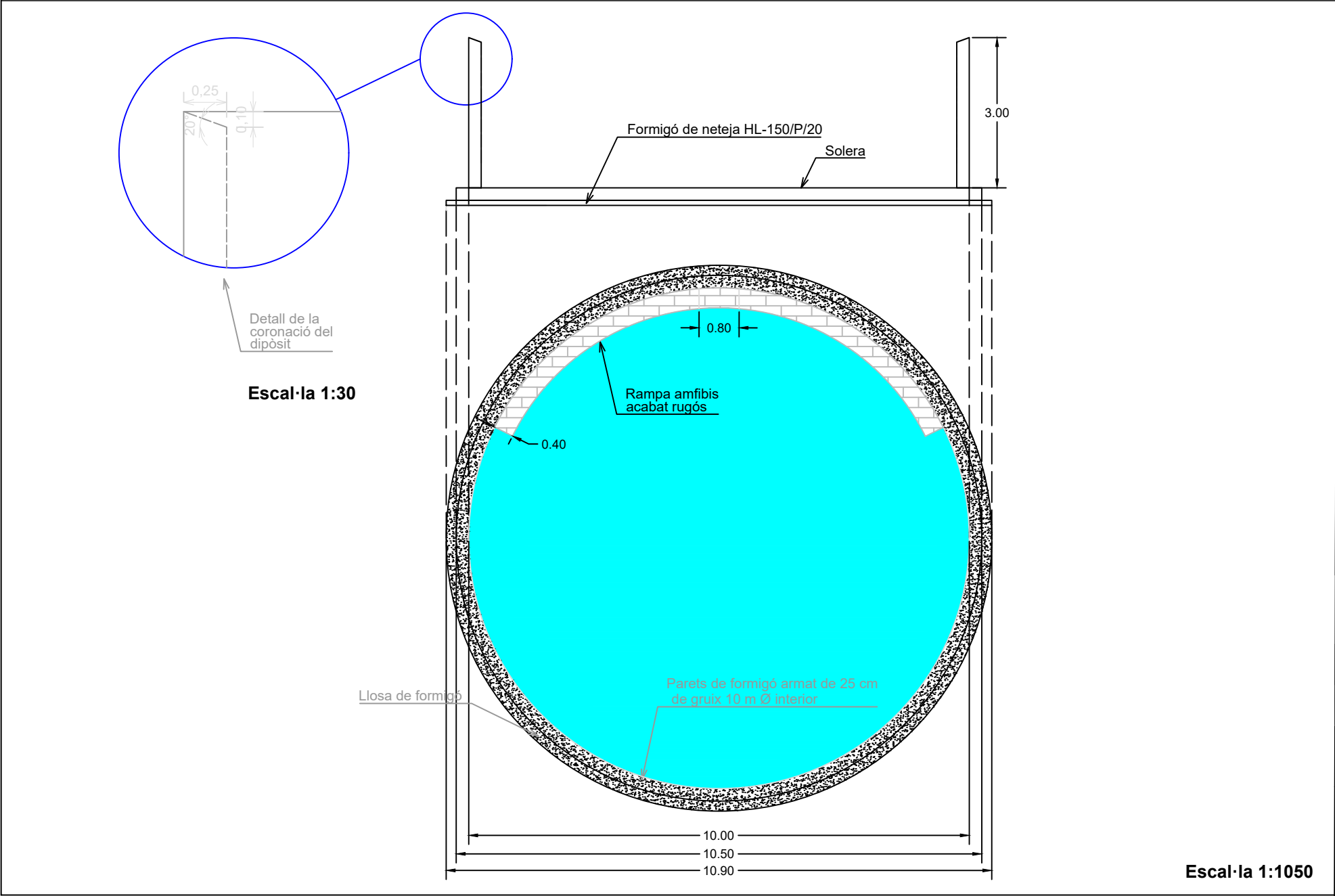
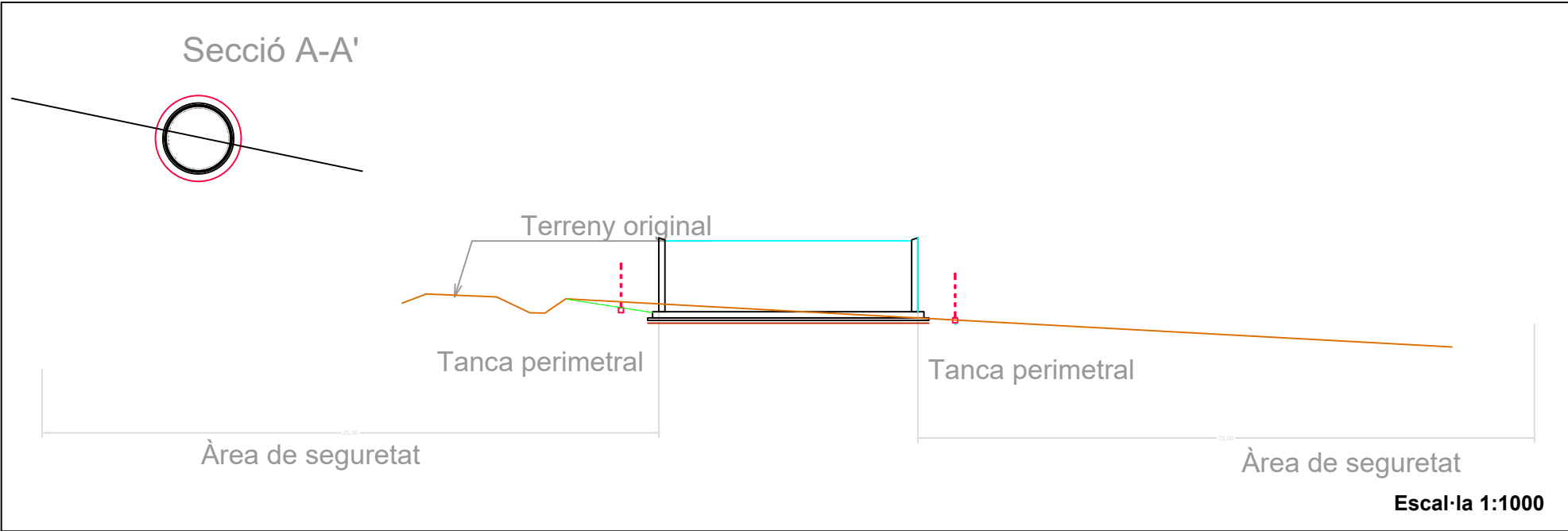
Punt d'aigua

Àrea de seguretat de 25 m

Tanca perimetral

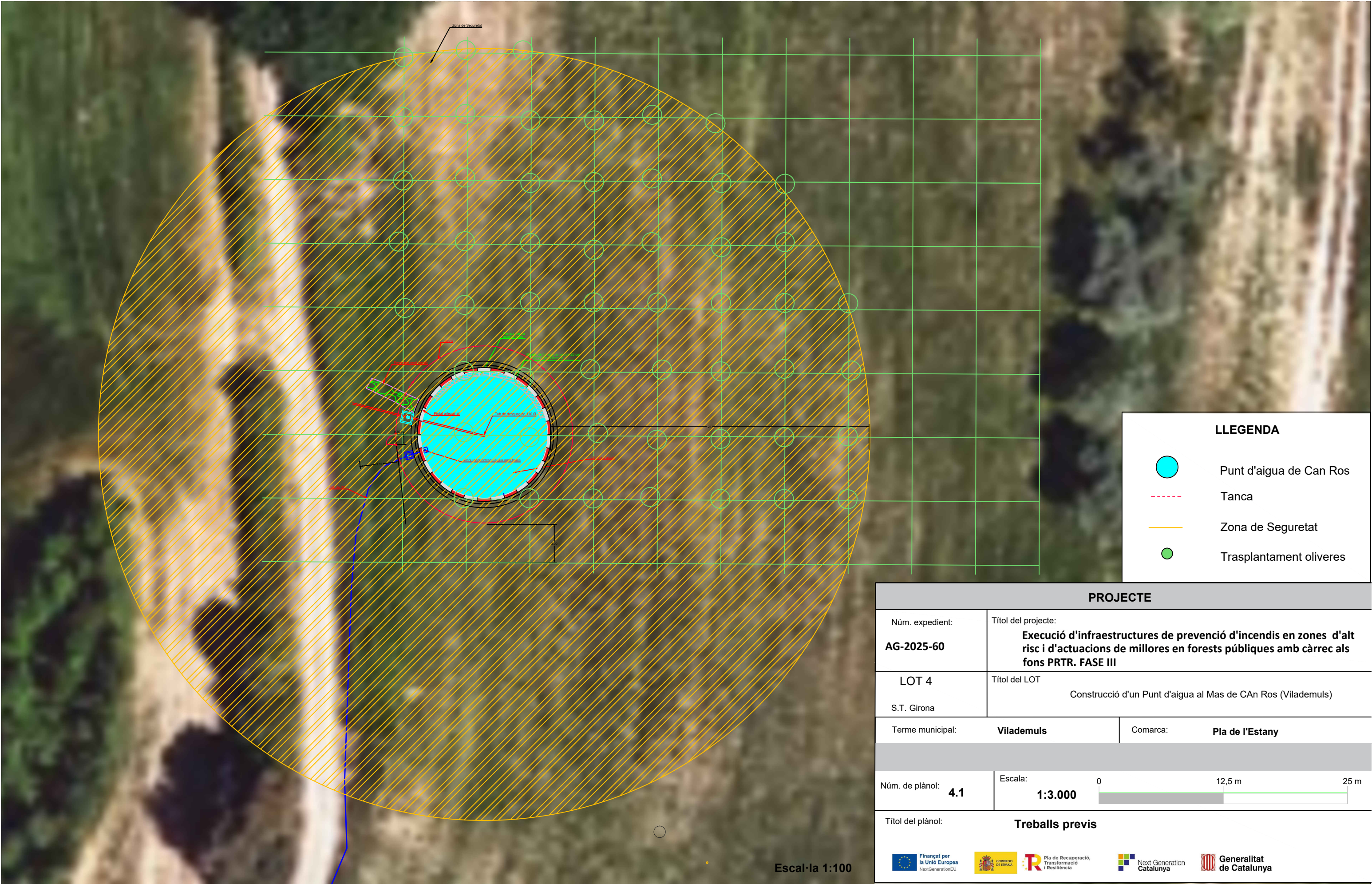
| PROJECTE   |  |                                  |
|--|--|----------------------------------|
| Núm. expedient:<br><b>AG-2025-60</b>   | Títol del projecte:<br><b>Execució d'infraestructures de prevenció d'incendis en zones d'alt risc i d'actuacions de millores en forests públiques amb càrrec als fons PRTR. FASE III</b> |                                  |
| LOT 4<br>S.T. Girona   | Títol del LOT<br>Construcció d'un Punt d'aigua al Mas de CAn Ros (Vilademuls)  |                                  |
| Terme municipal:   | <b>Vilademuls</b>  | Comarca: <b>Pla de l'Estanty</b> |
| PLÀNOL   |  |                                  |
| Núm. de plànol: <b>2</b>   | Escala: <b>1:2.500</b>   | <div>025 m50 m</div>             |
| Títol del plànol: <b>Situació Orto detall</b>  |  |                                  |
| <div><div></div><div>Finançat per la Unió Europea<br/>NextGenerationEU</div></div> <div><div></div><div>GOBIERNO DE ESPAÑA</div></div> <div><div></div><div>Pla de Recuperació, Transformació i Resiliència</div></div> <div><div></div><div>Next Generation Catalunya</div></div> <div><div></div><div>Generalitat de Catalunya</div></div> |  |                                  |





| PROJECTE  |  |          |                        |
|---|--|----------|------------------------|
| Núm. expedient:<br><b>AG-2025-60</b>  | Títol del projecte:<br><b>Execució d'infraestructures de prevenció d'incendis en zones d'alt risc i d'actuacions de millores en forests públiques amb càrrec als fons PRTR. FASE III</b> |          |                        |
| LOT 4<br>S.T. Girona  | Títol del LOT<br>Construcció d'un Punt d'aigua al Mas de CAn Ros (Vilademuls)  |          |                        |
| Terme municipal:  | <b>Vilademuls</b>  | Comarca: | <b>Pla de l'Estany</b> |
| Núm. de plànol:   | <b>3</b>   | Escala:  | <b>Varies</b>          |
| Títol del plànol:<br><b>Geometria del punt d'aigua</b>  |  |          |                        |
| <div><div> Financat per la Unió Europea<br/>NextGenerationEU</div><div> GOBIERNO DE ESPAÑA</div><div> Pla de Recuperació, Transformació i Resiliència</div><div> Next Generation Catalunya</div><div> Generalitat de Catalunya</div></div> |  |          |                        |





LLEGENDA



Punt d'aigua de Can Ros



Tanca








Zona de Seguretat


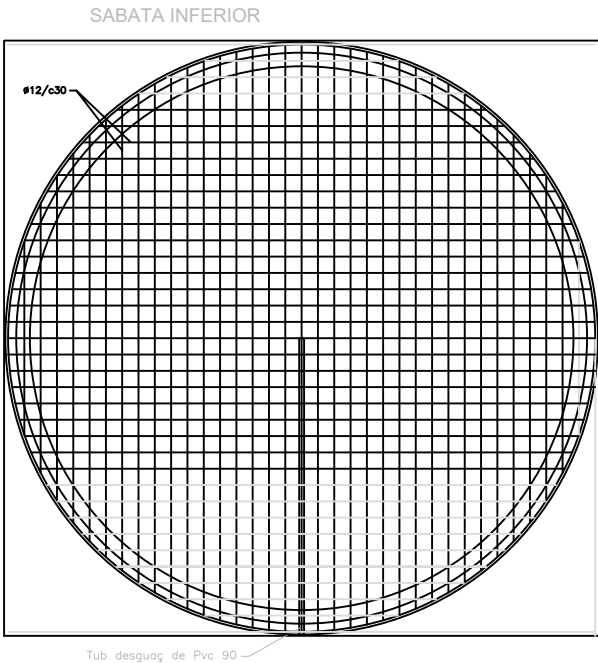



Trasplantament oliveres

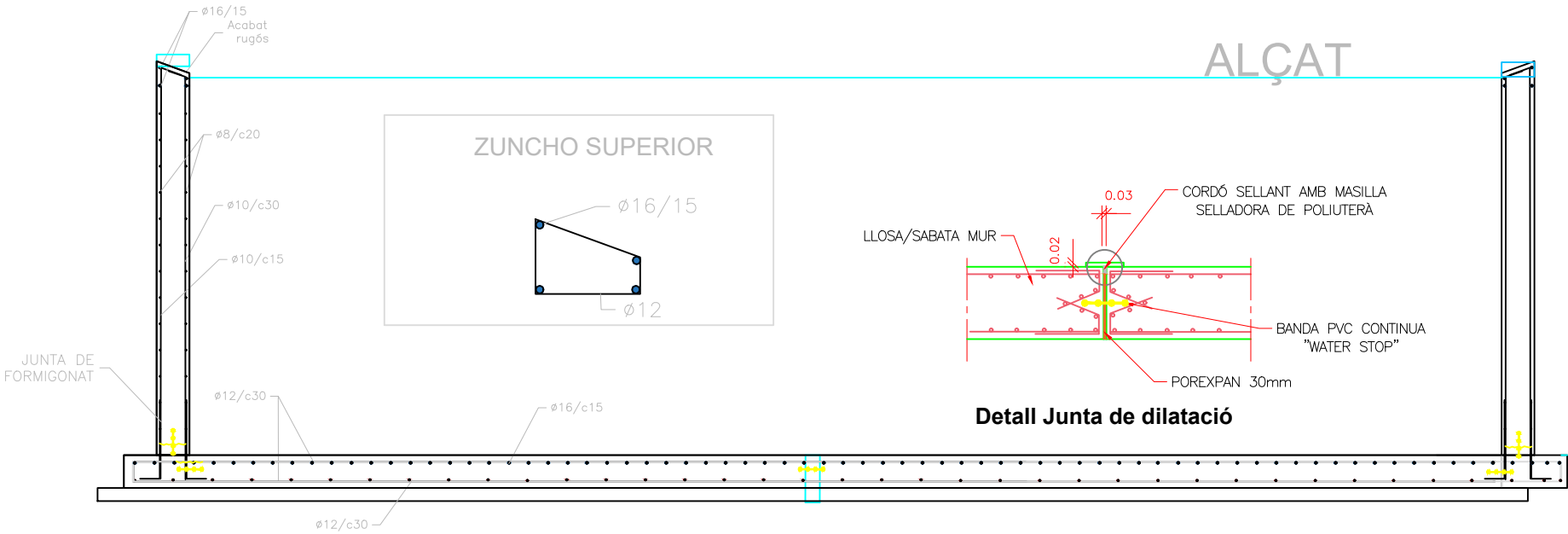
PROJECTE

|   |  |  |  |
|---|--|--|--|
| Núm. expedient:<br><b>AG-2025-60</b>  |  | Títol del projecte:<br><b>Execució d'infraestructures de prevenció d'incendis en zones d'alt risc i d'actuacions de millores en forests públiques amb càrrec als fons PRTR. FASE III</b> |  |
| LOT 4<br>S.T. Girona  |  | Títol del LOT<br>Construcció d'un Punt d'aigua al Mas de CAn Ros (Vilademuls)  |  |
| Terme municipal:<br><b>Vilademuls</b>   |  | Comarca:<br><b>Pla de l'Estany</b>   |  |
|   |  |  |  |
| Núm. de plànol:<br><b>4.1</b>   |  | Escala:<br><b>1:3.000</b><br><div><div></div><div>0</div><div>12,5 m</div><div>25 m</div></div>  |  |
| Títol del plànol:<br><b>Treballs previs</b>   |  |  |  |
|   |  |  |  |
| <div><div><b>Finançat per la Unió Europea</b><br/>NextGenerationEU</div><div><b>GOBIERNO DE ESPAÑA</b></div><div><b>Pla de Recuperació, Transformació i Resiliència</b></div><div><b>Next Generation Catalunya</b></div><div><b>Generalitat de Catalunya</b></div></div> |  |  |  |





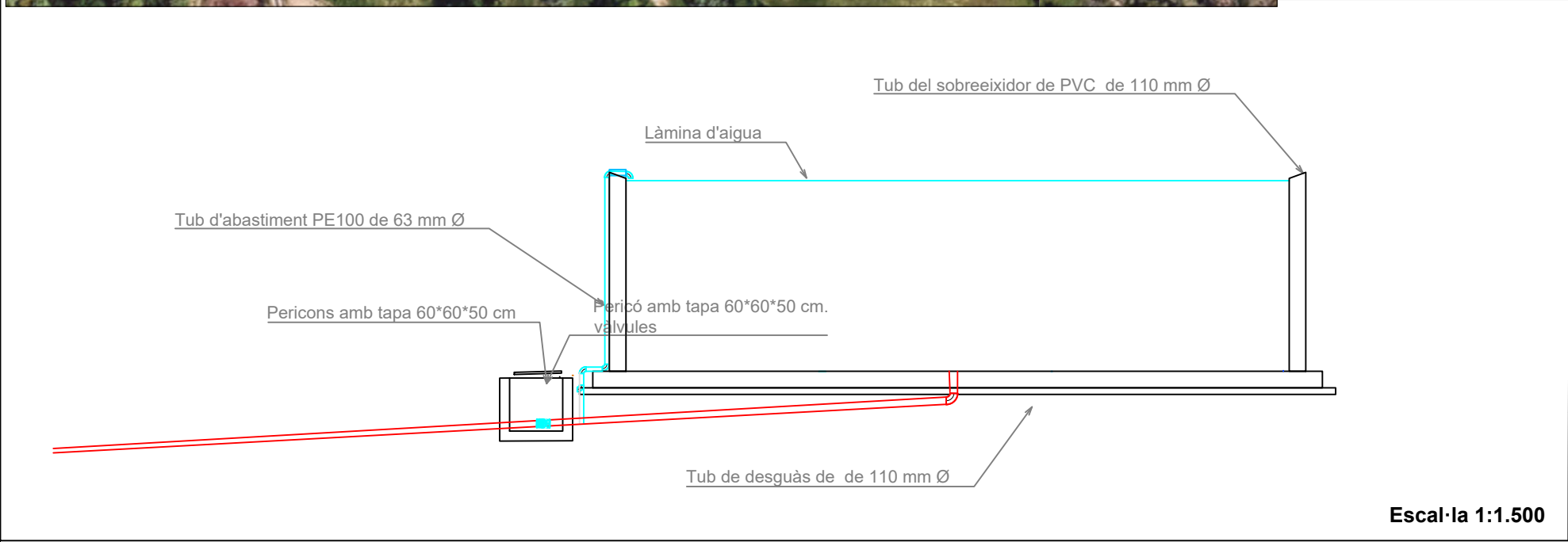
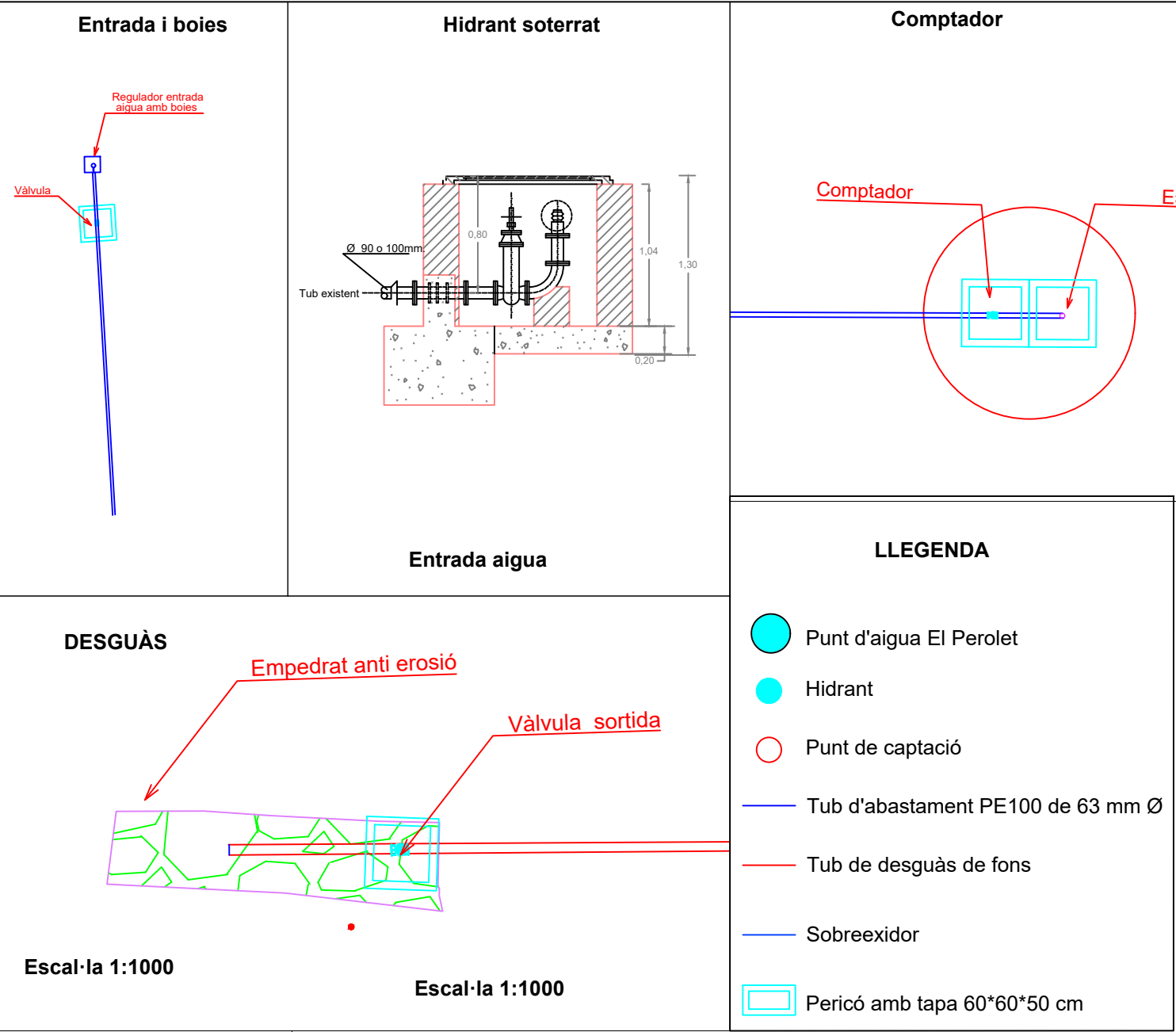
Escal·la 1:100








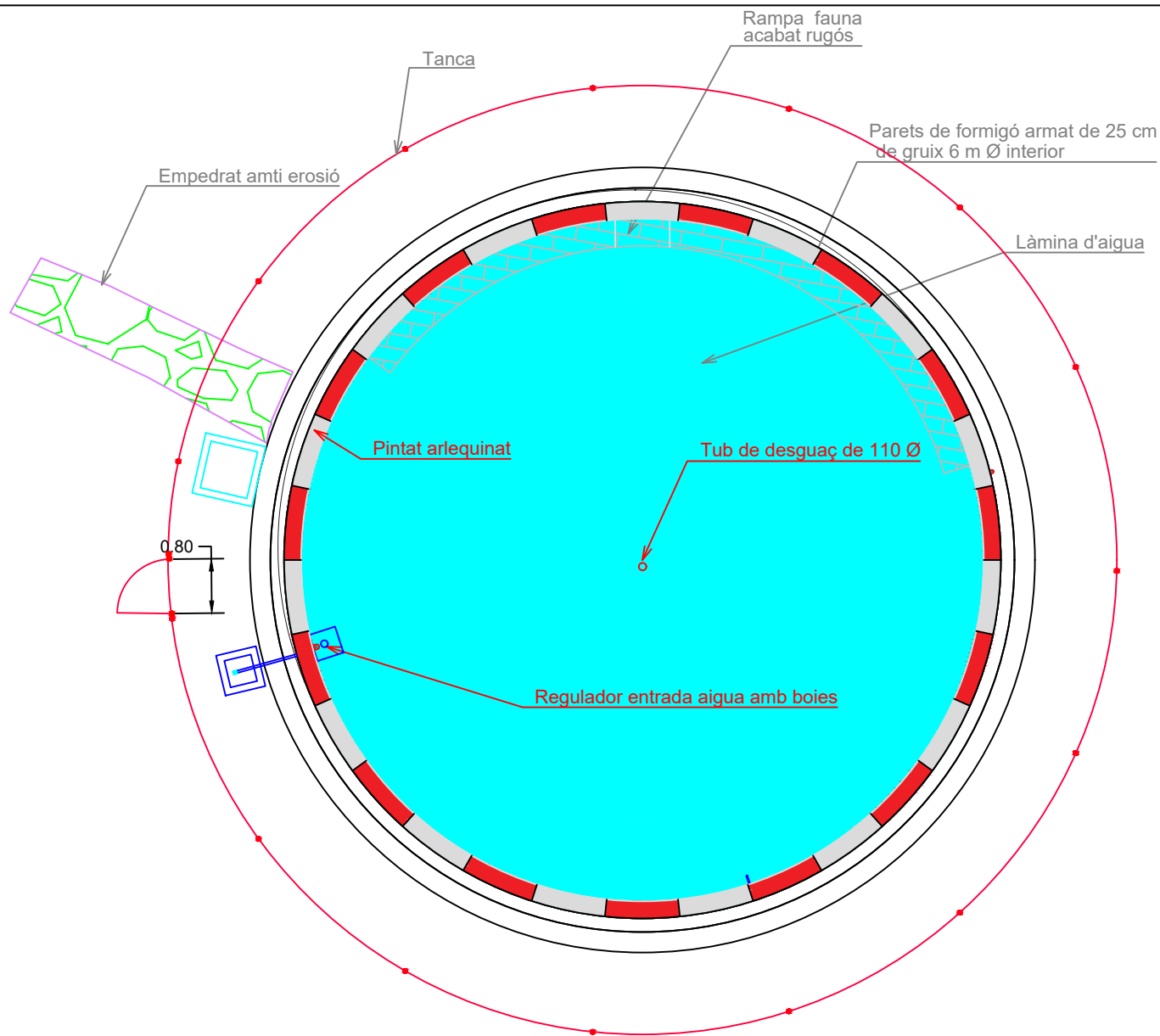
Escal·la 1:100

| PROJECTE   |  |                                 |
|--|--|---------------------------------|
| Núm. expedient:<br><b>AG-2025-60</b>   | Títol del projecte:<br><b>Execució d'infraestructures de prevenció d'incendis en zones d'alt risc i d'actuacions de millores en forests públiques amb càrrec als fons PRTR. FASE III</b> |                                 |
| LOT 4<br><br>S.T. Girona   | Títol del LOT<br><br>Construcció d'un Punt d'aigua al Mas de CAn Ros (Vilademuls)  |                                 |
| Terme municipal:   | <b>Vilademuls</b>  | Comarca: <b>Pla de l'Estany</b> |
|  |  |                                 |
| Núm. de plànol:<br><b>4.2</b>  | Escala:<br><b>Vàries</b>   |                                 |
| Títol del plànol:<br><b>Estructural</b>  |  |                                 |
| <div><div> <b>Finançat per la Unió Europea</b><br/>NextGenerationEU</div><div> <b>GOBIERNO DE ESPAÑA</b></div><div> <b>Pla de Recuperació, Transformació i Resiliència</b></div><div> <b>Next Generation Catalunya</b></div><div> <b>Generalitat de Catalunya</b></div></div> |  |                                 |

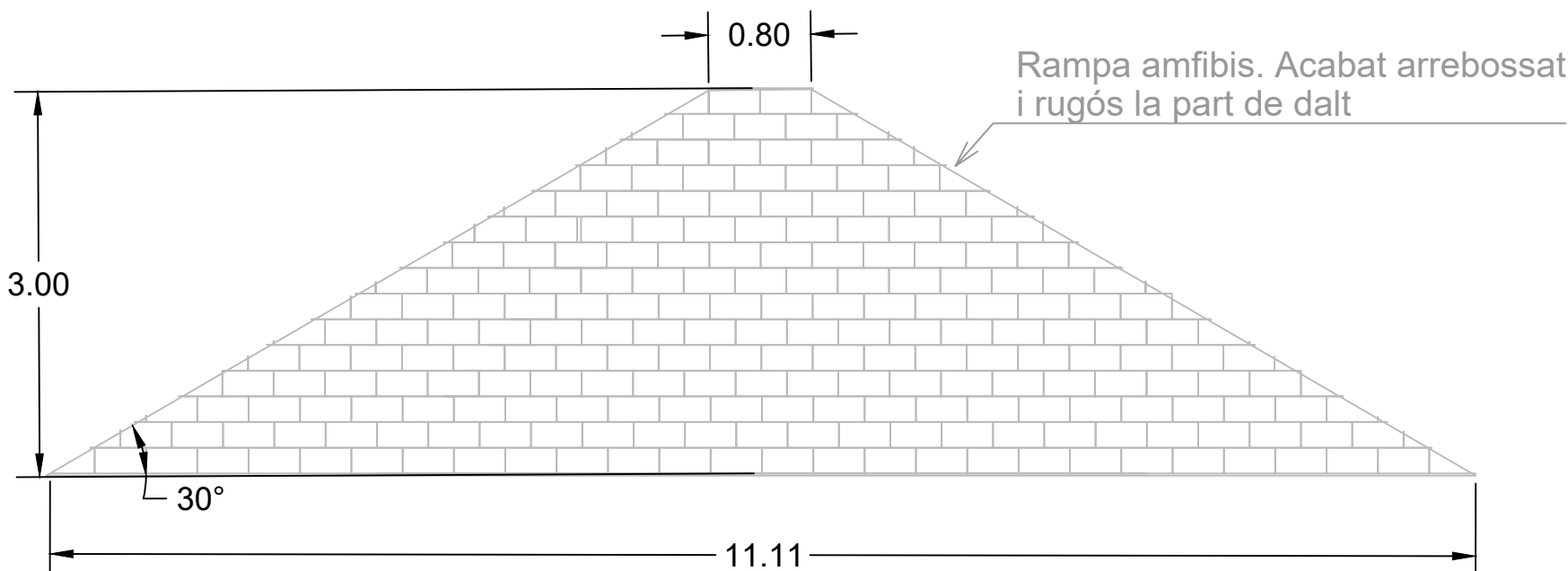




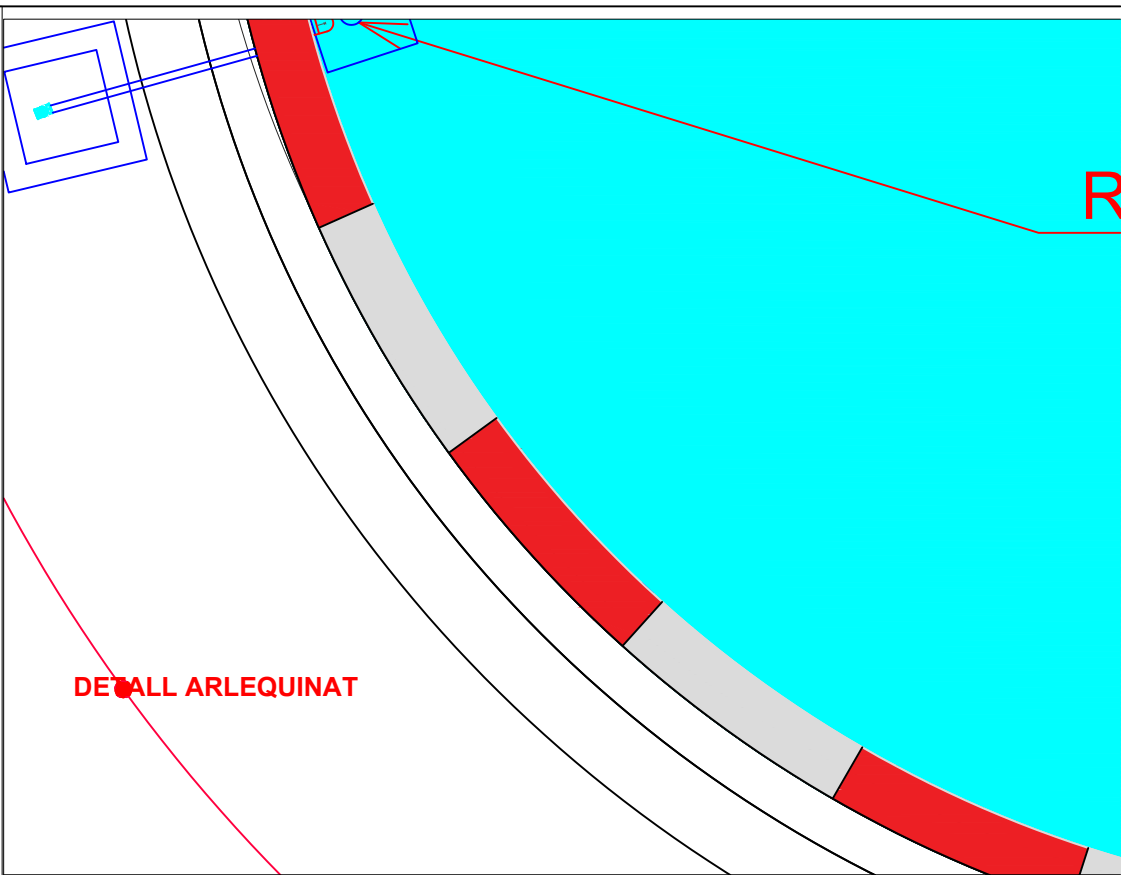
| PROJECTE   |  |  |                                 |
|--|--|--|---------------------------------|
| Núm. expedient:<br><br><b>AG-2025-60</b>   |  | Títol del projecte:<br><br><b>Execució d'infraestructures de prevenció d'incendis en zones d'alt risc i d'actuacions de millores en forests públiques amb càrrec als fons PRTR. FASE III</b> |                                 |
| LOT 4<br><br>S.T. Girona   |  | Títol del LOT<br><br>Construcció d'un Punt d'aigua al Mas de CAn Ros (Vilademuls)  |                                 |
| Terme municipal:   |  | <b>Vilademuls</b>  | Comarca: <b>Pla de l'Estany</b> |
|  |  |  |                                 |
| Núm. de plànol:<br><br><b>4.3</b>  |  | Escala:<br><br><b>Varies</b>   |                                 |
| Títol del plànol:  |  | <b>Instal·lacions</b>  |                                 |
| <div><div> Financiat per la Unió Europea<br/>NextGenerationEU</div><div> GOBIERNO DE ESPAÑA</div><div> Pla de Recuperació, Transformació i Resiliència</div><div> Next Generation Catalunya</div><div> Generalitat de Catalunya</div></div> |  |  |                                 |



Escal·la 1:1000



Escal·la 1:1500








DE·TALL ARLEQUINAT

LLEGENDA

- Punt d'aigua
- Rampa anti erosió
- Porta Tanca
- Tanca

PROJECTE

|   |  |          |                        |
|---|--|----------|------------------------|
| Núm. expedient:<br><br><b>AG-2025-60</b>  | Títol del projecte:<br><br><b>Execució d'infraestructures de prevenció d'incendis en zones d'alt risc i d'actuacions de millores en forests públiques amb càrrec als fons PRTR. FASE III</b> |          |                        |
| LOT 4<br><br>S.T. Girona  | Títol del LOT<br><br>Construcció d'un Punt d'aigua al Mas de CAn Ros (Vilademuls)  |          |                        |
| Terme municipal:  | <b>Vilademuls</b>  | Comarca: | <b>Pla de l'Estany</b> |
|   |  |          |                        |
| Núm. de plànol:<br><br><b>4.3</b>   | Escala:<br><br><b>Varies</b>   |          |                        |
| Títol del plànol:<br><br><b>Instal·lacions</b>  |  |          |                        |
| <div><div><div>Finançat per<br/>la Unió Europea<br/>NextGenerationEU</div></div><div><div>GOBIERNO DE ESPAÑA</div></div><div><div>Pla de Recuperació,<br/>Transformació<br/>i Resiliència</div></div><div><div>Next Generation<br/>Catalunya</div></div><div><div>Generalitat<br/>de Catalunya</div></div></div> |  |          |                        |